

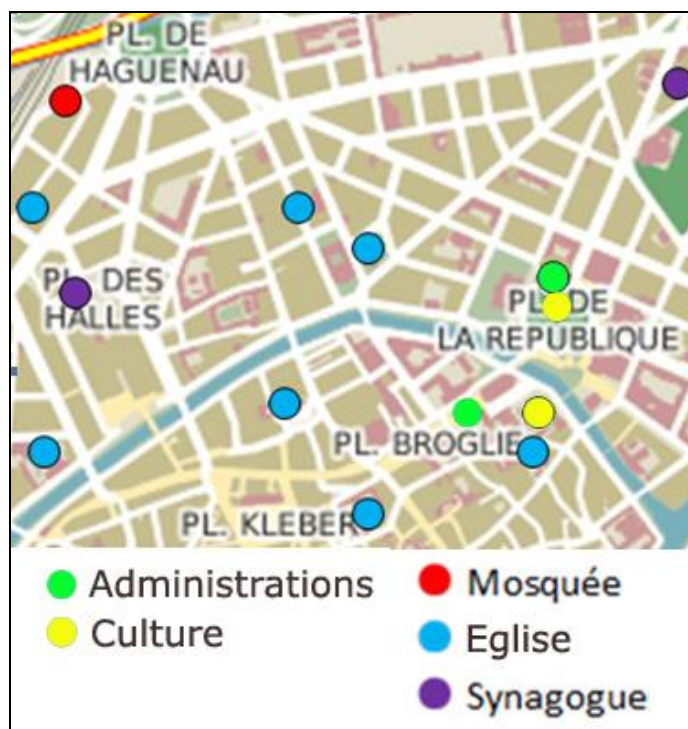
JEU N°1

Type : dé / plan

Collection



« Ma ville, mon quartier »



Repérage sur un plan de ville des principaux endroits concernant la vie publique et la vie privée

Les apprenants apprennent à localiser les lieux qui peuvent leur être utiles sur un plan de la ville (ou du quartier, au choix du formateur) avec un support ludique :

Un premier dé permet de placer les administrations, lieux culturels/lieux de loisirs et espaces publics concernant la vie quotidienne et la santé

Un second dé permet de placer les lieux de culte (églises, mosquées, synagogue, autres édifices comme l'église orthodoxe de Strasbourg).

L'expression orale est favorisée tout au long du jeu : qui connaît ce lieu ? Qu'est-ce qu'on y fait ? Quelqu'un y est déjà allé ? etc...

A la fin, le plan donne une représentation imagée de l'ensemble des lieux et permet des prolongements de discussions, notamment sur la diversité et le nombre des édifices religieux, la liberté du choix de culte et la possibilité de n'avoir/ ne pratiquer aucune religion.

Matériel :

- un plan de Strasbourg ou un plan du centre-ville et du quartier des apprenants
- Dé 1 : Administrations / Culture et loisirs / Vie quotidienne et santé / Travail
- Dé 2 : Eglises / Mosquées / Synagogues / Autres (pour l'église orthodoxe ou tout autre édifice religieux connu et présent en ville)
- des vignettes à accrocher sur le plan avec de la patafix, une fois le lieu localisé

- Cartes photos :
 - Administrations : Préfecture, mairie de Strasbourg, mairie de quartier, Conseil de l'Europe
 - Vie quotidienne et santé : CAF, hôpital de Hautepierre, CPAM, CMS Neuhof, école du quartier
 - Culture et loisirs : musée d'art moderne de Strasbourg, piscine du Wacken, cinéma UGC ciné cité, médiathèque Malraux
 - Travail : Pôle emploi, Mission locale
 - Mosquées (ou salles de prière)
 - Eglises (et cathédrale)
 - Synagogue
 - Eglise orthodoxe

NB : sur l'ensemble des administrations, lieux de culture et de loisir, lieux relatifs à la santé, lieux de culte représentés dans Strasbourg et ses quartiers, nous avons choisi de n'en représenter que 4 ou 5, pour que l'activité ne devienne pas rébarbative. C'est le principe du jeu qui nous intéresse, pas l'exhaustivité...

Nombre de joueurs : 2 à 6 personnes par groupe

Durée : 2 heures minimum

Le nombre de lieux à repérer sur le plan est adaptable à la taille du groupe et à la durée de la séance. Le formateur peut ainsi choisir de ne faire trouver que la moitié des lieux proposés dans ce jeu s'il l'estime nécessaire.

Niveau de langue : à partir du A1

Objectifs :

Linguistique : aller à / aller au

Indicateurs de lieu (près de, en dessous de, à gauche de, à droite de, entre...)

Pragmatique :

- Se repérer sur le plan du centre-ville de Strasbourg et repérer les transports en commun
- repérer des lieux publics (mairie, préfecture, CAF, CPAM, médiathèque, musée, etc)
- repérer les différents lieux de culte (église, mosquée, synagogue, église orthodoxe)

Transverses :

- Prendre conscience de l'offre proposée sur Strasbourg (services, loisirs, etc)
- Prendre conscience de la mixité religieuse
- Aborder la liberté du choix du culte, et la possibilité de n'avoir et de ne pratiquer aucune religion

Intégration du jeu dans l'apprentissage :

Ce jeu peut être proposé à la suite d'un cours sur les directions et la localisation, en prolongement et ré-emploi du vocabulaire.

Déroulement du jeu

NB : Ce jeu a été conçu pour des apprenants habitant à Strasbourg. Il est difficilement utilisable par d'autres personnes par manque de repérage géographique de la ville.

Cependant, la trame du jeu peut être dupliquée pour n'importe quelle autre ville, sous réserve de rechercher et d'imprimer les documents correspondant.

1. Présentation du plan de Strasbourg

Le formateur présente le plan de Strasbourg et vérifie le repérage spatial des apprenants : repérage des principaux quartiers, des arrêts de tram, de la gare, de la place Kléber, etc.

Du vocabulaire spécifique peut être apporté à cette étape : la rivière Ill, la grande boucle (ou la grande île), le centre-ville, la Petite France, les quartiers

2. Présentation du matériel de jeu

Le formateur présente :

- Le dé « vie publique » - 4 catégories : Administrations / Culture et loisirs / Vie quotidienne et santé / Travail
- Le dé « lieux de culte » - 4 catégories : Eglises / Mosquées / Synagogues / Autres
- Les cartes-photos donnant une représentation visuelle des lieux, avec les informations sur leur localisation au verso de la carte. Chaque catégorie est présentée sur une pile à part. Il y a au total 8 catégories de lieux
- Les vignettes correspondantes aux lieux à placer sur le plan

3. Démarrage du jeu

- A tour de rôle, chaque participant tire l'un des deux dés en alternance.
- Il prend une des cartes-photos de la catégorie correspondante à l'indication du dé et lit les indications de lieu données au verso.
- Puis il essaie de placer la vignette correspondant au lieu au bon endroit sur la carte, avec de la pâte à fixer. Il peut se faire aider par les autres participants. Le formateur aide et corrige les emplacements au fur et à mesure, et favorise l'expression orale et les échanges dans le groupe.

Variante : il est possible de consacrer une séance uniquement au repérage des lieux administratifs avec le dé et les cartes-photos « Vie publique » et de faire une autre séance plus tard uniquement avec les supports « lieux de culte »...

4. Fin de l'activité : discussions transverses

Des discussions de type interculturel sont les bienvenues à la fin de l'activité. Sur l'aspect « vie publique », les apprenants peuvent indiquer quels espaces culturels existent dans leur ville d'origine, par exemple, et s'ils les fréquentent. Sur l'aspect « lieux de culte », on peut parler de la diversité religieuse représentée à Strasbourg, de l'importance de la religion (actuelle ou passée) en France et dans le pays d'origine, et de la liberté de pratiquer ou non dans notre pays.

C'est à la fin du jeu que le formateur pourra aborder la notion de laïcité et en discuter avec le groupe : la liberté de choisir sa religion, de la pratiquer dans le respect de l'ordre public, et la liberté de n'avoir et de ne pratiquer aucune religion.

ADRESSES DES CARTES « Vie publique » – STRASBOURG

Jeu « Ma ville, mon quartier » - Plan des Nouvelles Galeries

ADMINISTRATION

- **Préfecture** - Place de la République
- **Mairie de Strasbourg** - Place de l'Etoile
- **Conseil de l'Europe** : Avenue de l'Europe, près du parc de l'Orangerie, à droite de l'Allée Spach
- **Mairie de quartier** : adresse à compléter par chaque formateur, en fonction du quartier où il intervient

VIE QUOTIDIENNE ET SANTE

- **CAF** - 18 Rue de Berne – dans le prolongement de la Place d'Austerlitz, vers la droite
- **Hôpital de Hautepierre** – CHRU – dans la « maille » Denise
- **CPAM** – 16 rue de Lausanne – à droite de la Place de la Bourse
- **CMS Gare** – 31-33 rue Kageneck – entre la gare et la bibliothèque municipale rue Kuhn
- **Ecole du quartier** : adresse à compléter par chaque formateur, en fonction du quartier où il intervient

LOISIRS

- **Musée d'art moderne de Strasbourg** - 1 Place Hans-Jean-Arp – entre l'arrêt de tram B/F « Musée d'art moderne » et le barrage Vauban
- **Piscine du Wacken** - 8 Rue Pierre de Coubertin – au nord du Parlement européen
- **cinéma UGC cinécité** – Avenue du Rhin (ou route du Rhin) – Neudorf – entre la médiathèque Malraux et l'arrêt de tram C/E Winston Churchill
- **médiathèque Malraux** – rue du bassin d'Austerlitz – à gauche du Parc de l'Etoile, sur la presqu'île

TRAVAIL

- **Pôle Emploi** : adresse à compléter par chaque formateur, en fonction du quartier où il intervient
- **Mission locale** : adresse à compléter par chaque formateur, en fonction du quartier où il intervient

LOCALISATION DE QUELQUES LIEUX DE CULTE – STRASBOURG ET CUS

Jeu « Ma ville, mon quartier » - Plan des Nouvelles Galeries

NB : sur l'ensemble des lieux de culte (plus de 20 églises au centre-ville et proche banlieue, plus de 20 salles de prières dans la CUS), nous avons choisi de n'en représenter que 4, pour que l'activité ne devienne pas rébarbative. C'est le principe du jeu qui nous intéresse, pas l'exhaustivité...

Chaque formateur pourra bien entendu ajouter les lieux qui concernent directement le quartier des apprenants

4 EGLISES DANS LE JEU –Strasbourg et proches environs

- | | |
|--|----|
| - Cathédrale Notre-Dame | C3 |
| - Eglise Saint Pierre Le Vieux – place St Pierre Le Vieux. Centre-ville, rue du 22 Novembre (catholique) | B3 |
| - Eglise Saint Pierre Le Jeune– Place Charles de Foucault. Centre-ville, près Av des Vosges (catholique) | C2 |
| - Eglise Saint Thomas – place St Thomas - Petite France (protestante) | C4 |

4 MOSQUEES ou salles de prières dans le jeu

- | | |
|---|-----------------------------------|
| - Grande Mosquée Sultanayoub - 6 Rue Averroès. Strasbourg quartier de l'hôpital civil | B4 |
| - Mosquée de HautePierre, en construction | pas sur la carte – à gauche de A2 |
| - Mosquée – 8 rue Adèle Riton – Place de Haguenau – Strasbourg | entre B2 et C2 |
| - Mosquée AL FATEH - 5-7, rue de la Tour des Pêcheurs. Strasbourg | D3 |

4 SYNAGOGUES dans le jeu

- | | |
|---|----|
| - Grande synagogue de la Paix - 1A Rue René Hirschler, 67000 Strasbourg | D2 |
| - Ancienne synagogue – Place des Halles | C3 |
| - Synagogue ADATH ISRAEL (Juifs d'Europe Centrale) : 9, rue Sellénick | D2 |
| - Synagogue de L'ESPLANADE : 17, rue de Nicosie | E4 |

AUTRES LIEUX DE CULTE

- Eglise orthodoxe russe : église orthodoxe de tous les saints (rattachée au patriarcat de Moscou) Rue du Général Conrad, STB

PAGE SUIVANTE : liste non exhaustive des autres lieux de culte sur Strasbourg et environs

AUTRES EGLISES DE STRASBOURG (à titre d'exemples)




Eglise Saint Guillaume - 1 Rue Munch – Krutenau (protestante)	D3
Eglise Saint Jean - 13 Quai Saint-Jean. Centre-ville – quais près de la Place des Halles (catholique)	B3
Eglise du Temple Neuf - Place du Temple Neuf. Entre place Kléber et place Broglie (catholique)	C3
Eglise du Christ Ressuscité - 4 Rue de Palerme. Esplanade (catholique)	E4
Eglise Saint Pierre Le Jeune (protestante) – Place St Pierre Le Jeune – centre-ville (près rue Nuée Bleue)	
Paroisse Sainte-Madeleine - 12 r Bateliers, 67000 STRASBOURG	
Paroisse catholique Notre Dame de Lourdes - 9 r Hohwald, 67000 STRASBOURG	
Paroisse catholique St Bernard - 4 bd Jean Sébastien Bach, 67000 STRASBOURG	
Paroisse catholique St Maurice - 41 av Forêt Noire, 67000 STRASBOURG	
Paroisse Sainte-Madeleine - 12 r Bateliers, 67000 STRASBOURG	
Paroisses Catholiques - 2 quai Charles Frey, 67000 STRASBOURG	
Presbyt.Cathol.Sacré Cœur - 16 r Brûlée, 67000 STRASBOURG	
Presbyt.Cathol.Sacré Cœur - 9 r Juifs, 67000 STRASBOURG	
Presbyt.Cathol.Sacré Cœur - 8 r Welsch, 67100 STRASBOURG	
Service Diocésain De L'enseignement Et De La Cathéchèse (SDEC) - 15 r Ecrivains, 67000	
Eglise Catholique en Alsace Diocèse De Strasbourg - 5 r Parchemin, 67000 STRASBOURG	

AUTRES MOSQUEES OU SALLES DE PRIERES (à titre d'exemple)

Mosquée Eyyub Sultan - 27 route de la Fédération. Plaine des Bouchers	pas sur la carte – en-dessous de B5
Mosquée - 22 route du Polygone 67100 STRASBOURG	D5
Mosquée – 51 rue Virgile – Koenigshoffen	pas sur la carte – à gauche de A4
Mosquée – 3 quai du Murhof – Montagne Verte	pas sur la carte – à gauche de A5
Mosquée de proximité HautePierre STRASBOURG 67000	
Mosquée De Strasbourg /A.I.E.F. 2 Impasse de Mai STRASBOURG 67000	
Mosquée EL-Kouba rue Baggersee STRASBOURG 67000	
Salle de prière - 13, Rue Périgieux Neuhof 67100 STRASBOURG, France	
Salle de prière 1 Place De Hautefort STRASBOURG 67100	
Salle de prière A.C.M.M.V. Immeuble ALTO 4 place d'Ostwald STRASBOURG 67200	
Salle de prière foyer Rue Soultz STRASBOURG 670000	
Salle de prière Locaux Holler proximité Place d'Ostwald STRASBOURG 67200	
Salle de prière rue national Bischheim STRASBOURG 67000	
Salle de prière islamique 9 rue Ciceron STRASBOURG 67000	
Salle de prière – rue Thiergarten. Strasbourg	
Salle de prière – 41 boulevard de Nancy. Strasbourg	
Salle de prière - 13 rue Périgieux. Neuhof	
Salle de prière - 19 rue de l'ill. Robertsau	

AUTRES LIEUX D'OFFICES et ORATOIRES JUDAÏQUES

Synagogue de LA MEINAU (rite séphardi) : 34, rue du Languedoc	pas sur la carte – en-dessous de D5
Synagogue ETS 'HAÏM (de stricte observance) : 7, rue Turenne	D2
Synagogue RAMBAM : 1A, rue du Grand Rabbin Hirschler (Rite séphardi)	
MERKAZ : 1A, rue du grand Rabbin Hirschler	
Accueille couples et ménages, assure le <i>minyán</i> des offices quotidiens de la synagogue consistoriale	
OFFICE DES JEUNES (Weiler) : 1A, rue du Grand Rabbin Hirschler	
Oratoire AMI : 1, rue Silbermann	
Oratoire de la CLINIQUE ADASSA (Hébreu- français) : 13, Place de Haguenau (uniquement le vendredi soir à 18h30)	
Yeshivah ESHEL : 19, rue Schweighaeuser	
Yeshivah DES ETUDIANTS : 2, Allée Spach	
JEUNESSE LOUBAVITCH : 59, rue du Faubourg de Pierre	
BETH HAMIDRACH : 26, rue Sellénick	
BETH HILLEL (de stricte observance) : 42, avenue de la Forêt-Noire	
Oratoire de L'ORT : entrée boulevard Clémenceau - Responsable : M. Armand ABECASSIS	
COLLEL de Strasbourg : 14, av. des Vosges - tél 03 88 35 44 52	



MAIRIE DE STRASBOURG

Place de l'Etoile

PRÉFECTURE

Place de la République

CONSEIL DE L'EUROPE

Près du Parc de l'Orangerie
à droite de l'allée Spach





Solution : Avenue de l'Europe

MAIRIE DE QUARTIER

HÔTEL DE VILLE

Trams B, C, F - Arrêt « Broglie »

Solution : Place Broglie



MÉDIATHEQUE MALRAUX

A gauche du Parc de l'Etoile,
sur la presqu'île Malraux

Solution : Rue du bassin d'Austerlitz

MUSÉE D'ART MODERNE DE STRASBOURG

Entre l'arrêt de tram B/F
« Musée d'art moderne »
et le barrage Vauban

Solution : 1, Place Hans-Jean-Arp

CINÉMA UGC CINÉ CITÉ






Entre la médiathèque Malraux et l'arrêt
de tram C/E « Winston Churchill »

*Solution : Avenue du Rhin (ou route du Rhin)
quartier Neudorf*

PISCINE DU WACKEN




Au nord du Parlement Européen

Solution : 8, rue Pierre de Coubertin



PÔLE EMPLOI

MISSION LOCALE



**Centre médico-social
(quartier gare)**

Entre la gare et la médiathèque
municipale rue Kuhn

Solution : 31-33 rue Kageneck

Caisse d'Allocations Familiales

Dans le prolongement de la place
d'Austerlitz, vers la droite

Solution : 18, rue de Berne

**CPAM
Caisse Primaire d'Assurance Maladie**

A droite de la Place de la Bourse


Solution : 16, rue de Lausanne

**CHRU
Hôpital de Hautepierre**

Quartier Hautepierre
Maille Denise

Solution : 1, Avenue Molière

Ecole du quartier



QUARTIER PETITE FRANCE

EGLISE SAINT THOMAS

Solution : place St Thomas

CENTRE-VILLE

EGLISE SAINT PIERRE LE VIEUX

En face du tram Alt winmàrik
au bout de la rue du 22 Novembre
et de la Grand'rue

Solution : Place Saint-Pierre-le-Vieux

QUARTIER CONSEIL DES XV

EGLISE ST PAUL

Près de la place de l'université
A l'intersection des quais Mullenheim et
Zorn

Solution : Place du Général Eisenhower

QUARTIER KRUTENAU

EGLISE SAINT GUILLAUME

entre le quai des Bateliers
et le quai des Pêcheurs

Solution : rue St Guillaume

QUARTIER HALLES

EGLISE SAINT JEAN

Quai St Jean
Après les Halles, en allant vers la gare

Solution : 13 quai St Jean

CENTRE-VILLE

EGLISE DU TEMPLE NEUF

Entre la place Kléber
et la place Broglie

Solution : place du Temple Neuf

CENTRE-VILLE

CATHEDRALE NOTRE-DAME

Sur la Grande Ile
A droite de la place Gutenberg

Solution : Place de la Cathédrale

QUARTIER CONSEIL DES XV

EGLISE CATHOLIQUE SAINT PIERRE LE JEUNE

(« Catholique » est précisé car il y a aussi une
église protestante St Pierre Le Jeune)

Entre la Place de Haguenau
et la Place de la République

Solution : Place Charles de Foucault



QUARTIER PLAINE DES BOUCHERS

MOSQUEE EYYUB SULTAN

Solution : Route de la Fédération

QUARTIER HEYRITZ

GRANDE MOSQUEE SULTANAYOUB

En face de l'hôpital civil
Près du pont Louis Pasteur

Solution : 6 rue Averroès

**QUARTIER GALLIA
MOSQUEE AL-FATEH**

Près du tram Gallia
A droite des bains municipaux

Solution : 5-7 rue de la Tour des Pêcheurs

QUARTIER HAUTEPIERRE

MOSQUEE EN CONSTRUCTION

QUARTIER MONTAGNE VERTE

MOSQUEE

Quai de Murhof

QUARTIER NEUDORF

MOSQUEE

Tram « Etoile Polygone »

Solution : 22 route du Polygone

QUARTIER PLACE DE HAGUENAU

MOSQUEE

A gauche de la Place de Haguenau

Solution : 8 rue Adèle Riton

QUARTIER KOENIGSHOFFEN

MOSQUEE

Solution : 5 rue Virgile



**QUARTIER LES HALLES
ANCIENNE SYNAGOGUE**

A l'arrêt de tram
« Ancienne synagogue - Les Halles »

Solution : Place des Halles

**QUARTIER CONTADES
GRANDE SYNAGOGUE
DE LA PAIX**

A l'arrêt de tram « Parc des Contades »

Solution : rue René Hirschler

**QUARTIER ESPLANADE
SYNAGOGUE DE L'ESPLANADE**

Solution : 17 rue de Nicosie

**QUARTIER CONSEIL DES XV
EGLISE ORTHODOXE RUSSE**

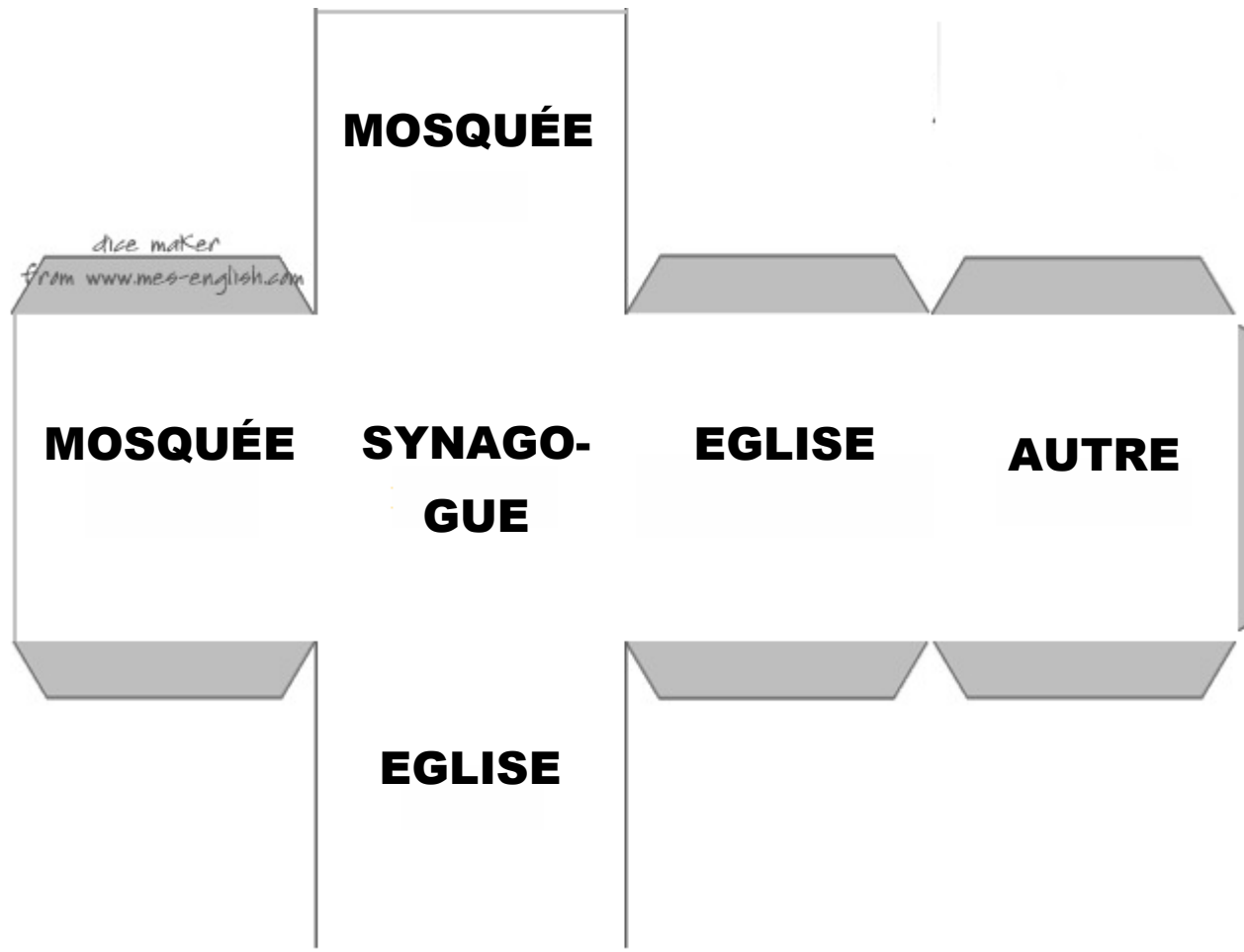
A droite du parc de l'Orangerie

Solution : Rue du Général Conrad

VIGNETTES LIEUX DE CULTE – à positionner sur le plan de Strasbourg

EGLISE	EGLISE	EGLISE	EGLISE
MOSQUEE	MOSQUEE	MOSQUEE	MOSQUEE
SYNAGOGUE	SYNAGOGUE	SYNAGOGUE	
AUTRE			

DÉ des lieux de culte



VIGNETTES « VIE PUBLIQUE » – à positionner sur le plan de Strasbourg

Administration	Administration	Administration	Administration	Administration
Culture et loisirs	Culture et loisirs	Culture et loisirs	Culture et loisirs	Culture et loisirs
Vie quotidienne et santé	Vie quotidienne et santé	Vie quotidienne et santé	Vie quotidienne et santé	Vie quotidienne et santé
Travail	Travail	Travail	Travail	Travail

